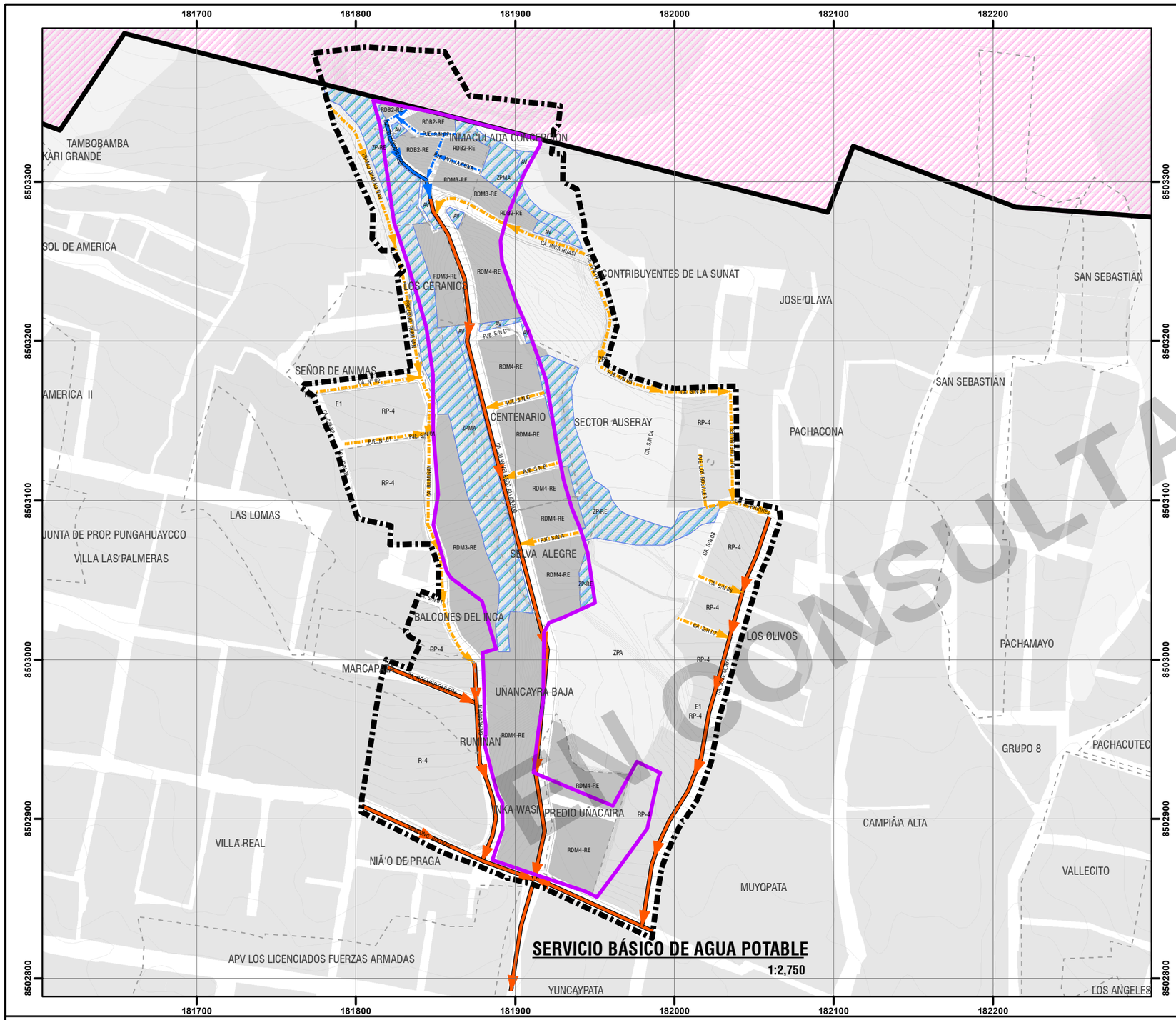

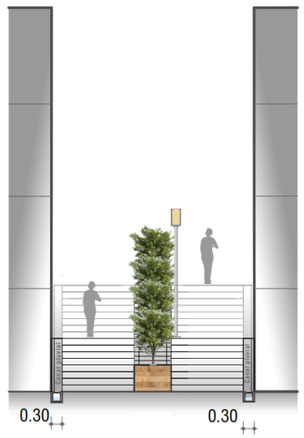

CANAL ABIERTO CON DISIPADOR TIPO ESCALONADO

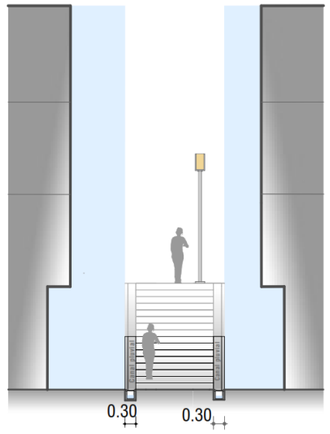

CANAL ABIERTO CON DISIPADOR TIPO ESCALONADO

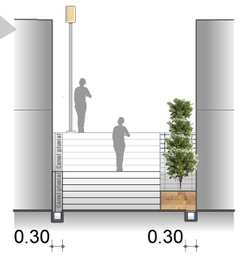

CANAL ABIERTO CON DISIPADOR TIPO ESCALONADO

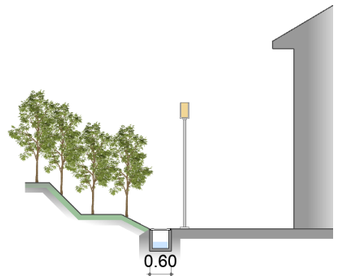

CANAL ABIERTO - RIACHUELO UÑAKAYRA

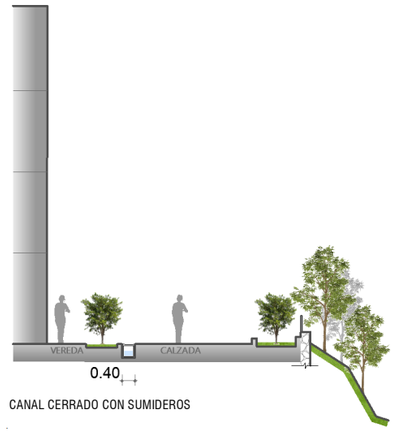

CANAL CERRADO CON SUMIDEROS

EN CONSULTA

UBICACIÓN DISTRITAL

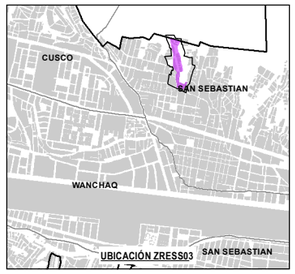

UBICACIÓN ZRESS03

LEYENDA

- ZONA DE REGLAMENTACIÓN ESPECIAL
- AMBITO DE ESTUDIO
- BORDE URBANO
- AGRUPACIONES URBANAS
- ZONA ARQUEOLOGICA
- MANZANA DEL ENTORNO URBANO
- ZONA DE PROTECCIÓN AMBIENTAL
- CURVAS DE NIVEL
- VEREDAS

INTERVENCI

- CANAL ABIERTO - RIACHUELO UÑAKAYRA
- CANAL CERRADO CON SUMIDEROS
- IMPLEMENTACIÓN DE CANAL CERRADO CON SUMIDEROS
- IMPLEMENTACIÓN DE CANAL ABIERTO CON DISIPADOR TIPO ESCALONADO
- ÁREAS DE INFILTRACIÓN

ESCALA GRÁFICA

0 25 50 100 150 M

N W E S

SISTEMA DE COORDENADAS:
WGS 1984 UTM Zone 19S
Projection: Transverse Mercator
Datum: WGS 1984
False Easting: 500,000.0000
False Northing: 10,000,000.0000
Central Meridian: -69.0000
Scale Factor: 0.9996
Latitude Of Origin: 0.0000
Units: Meter

MUNICIPALIDAD PROVINCIAL DE CUSCO

GERENCIA DE DESARROLLO URBANO Y RURAL

SGOT ZR 41

PLAN ESPECIFICO ZRESS03

PROYECTO: "MEJORAMIENTO Y RECUPERACIÓN DE LAS CONDICIONES DE HABITABILIDAD URBANA EN 41 ZONAS DE REGLAMENTACIÓN ESPECIAL DE LA PROVINCIA DE CUSCO"

MAPA: PROPUESTA DE DRENAJE URBANO

AGRUPACIONES Y/O SECTOR : QUEBRADA UÑAKAYRA

CODIGO: MP-FC 06

FUENTE:
- INEI
- PDM CUSCO - SGOTP
- PDU CUSCO - SGOTP
- LEVANTAMIENTO TOPOGRÁFICO 41 ZRE
- FICHAS TECNICAS 41 ZRE
- HABILITACIONES URBANAS

UBICACIÓN:
REGION : CUSCO
PROVINCIA : CUSCO
DISTRITO : SAN SEBASTIÁN

ELABORADO POR:
EQUIPO TECNICO PM41ZRE

LOS LÍMITES DISTRITALES SON REFERENCIALES
Ley N° 27795 (Sta Disposición Transitoria)

ESCALA: MAYO - 2022